

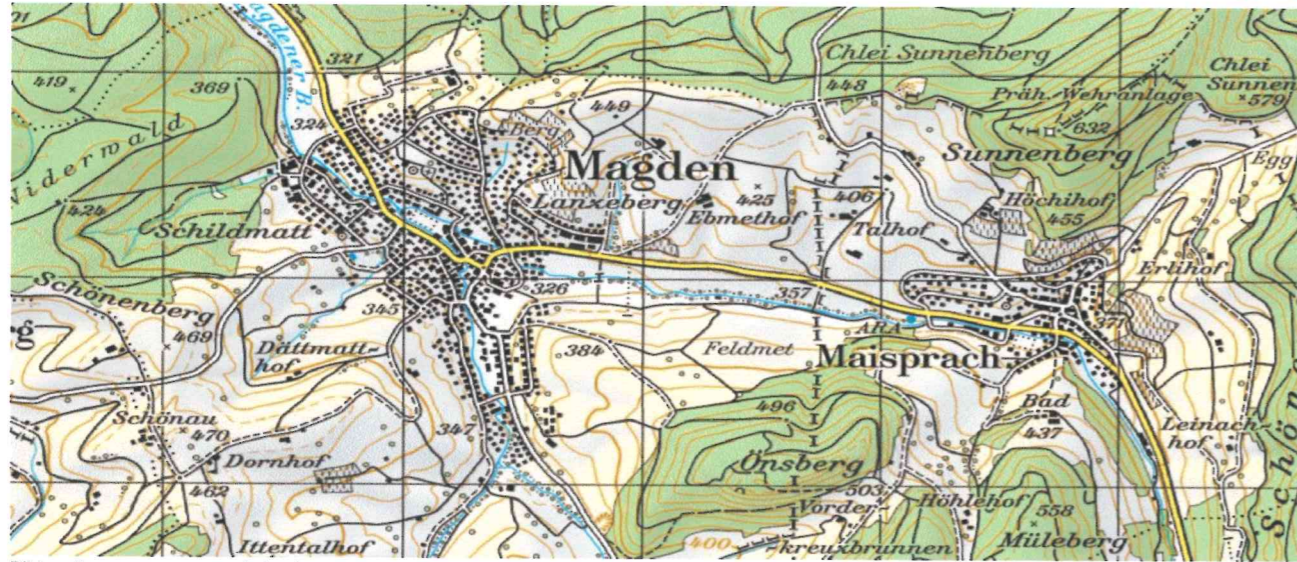


Teiländerung Bauzonenplan

Originalmassstab 1:1'500

gemäss § 12 BauG


Stand Genehmigung



Bildquelle: www.map.geo.admin.ch

Mitwirkung vom: 19. Oktober 2012 bis: 23. November 2012
 Mitwirkungsbericht vom: 18. März 2013
 Vorprüfungsbericht vom: 21. Dezember 2015
 Öffentlich aufgelegt vom: 18. Januar 2016 bis: 17. Februar 2016

Beschlossen von der Gemeindeversammlung am: 7. Dezember 2018

Der Gemeindevorstand: 
 André Schreyer
 Der Gemeindevorstand: 
 Rolf Dunkel

Genehmigungsvermerk: Genehmigung durch den Regierungsrat
 mit RRB Nr. 2019-000709 vom: 19. Juni 2019

PLANAR
AG FÜR RAUMENTWICKLUNG

GUTSTRASSE 73
8055 ZÜRICH
T 044 421 38 38
WWW.PLANAR.CH
INFO@PLANAR.CH

Im Auftrag der Staatskanzlei:
Aarau, den 9. September 2019

Abteilung Raumentwicklung BVU
 Projekt: MAG.01
 Datum: 09.05.2019
 Gez. / Gepr.: AC / FP
 Format: 297 * 630
 Grundlage: AV-Daten: Februar 2013
 Datei: MAG01_Teilaenderung_300419

Legende

Genehmigungsinhalt

Grundnutzung



Zone für öffentliche
Bauten und Anlagen

OeBA / ES II

Rechtkräftiger Bauzonenplan

Grundnutzung



Wohnzone B

WB




Wohnzone C

WC



Grünzone

Gr



Zone für öffentliche
Bauten und Anlagen

OeBA / ES II

Überlagerte Schutzzone



Umgebungsschutzzone

USZ



Oberflächenwassergefahrenezone

OSZ

Schutzobjekte



Kulturobjekte

KB...

Orientierungsinhalt



Kantonale Denkmalschutzobjekte

KSB...



Archäologische Fundstellen (Meldepflicht vor Bodeneingriffen)



An der Gemeindeversammlung vom 17. Juni 2016 an den Gemeinderat zur Überprüfung/Überarbeitung zurückgewiesen; bis auf Weiteres gilt die OeBA nach bisherigem Bauzonenplan vom 12. Januar 1999

